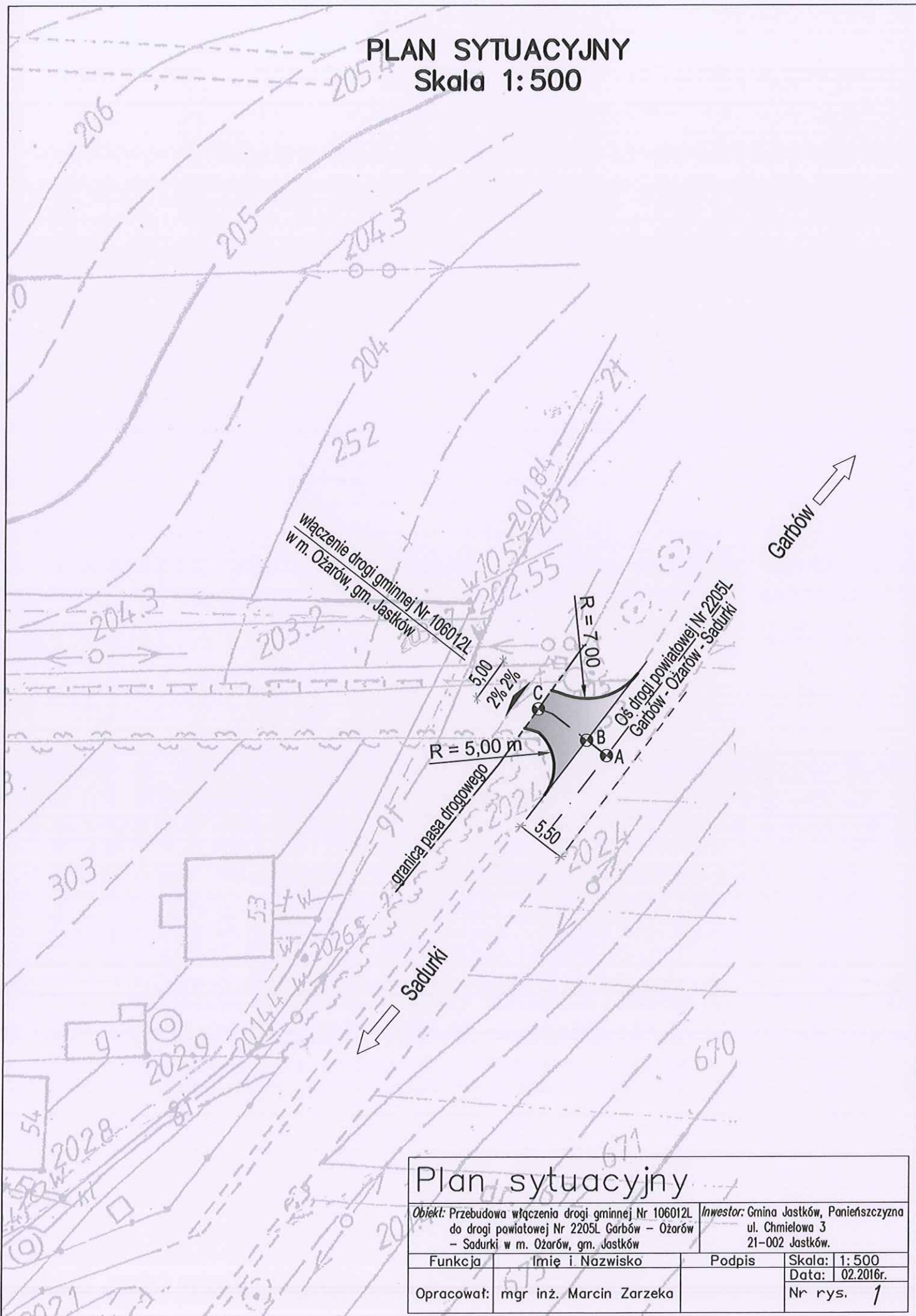


PLAN SYTUACYJNY

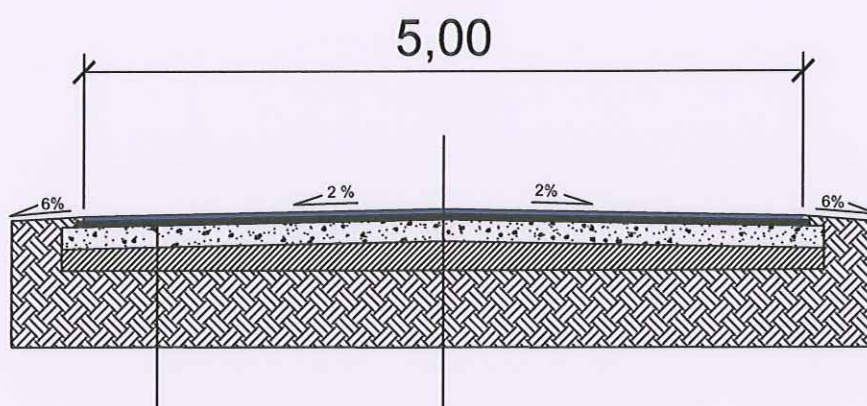
Skala 1:500



Plan sytuacyjny			
Obiekt: Przebudowa włączenia drogi gminnej Nr 106012L do drogi powiatowej Nr 2205L Garbów - Ożarów - Sadurki w m. Ożarów, gm. Jastków		Inwestor: Gmina Jastków, Panieńszczyzna ul. Chmielowa 3 21-002 Jastków.	
Funkcja	Imię i Nazwisko	Podpis	Skala: 1:500
			Data: 02.2016r.
Opracował:	mgr inż. Marcin Zarzeka		Nr rys. 1

PRZEKRÓJ NORMALNY

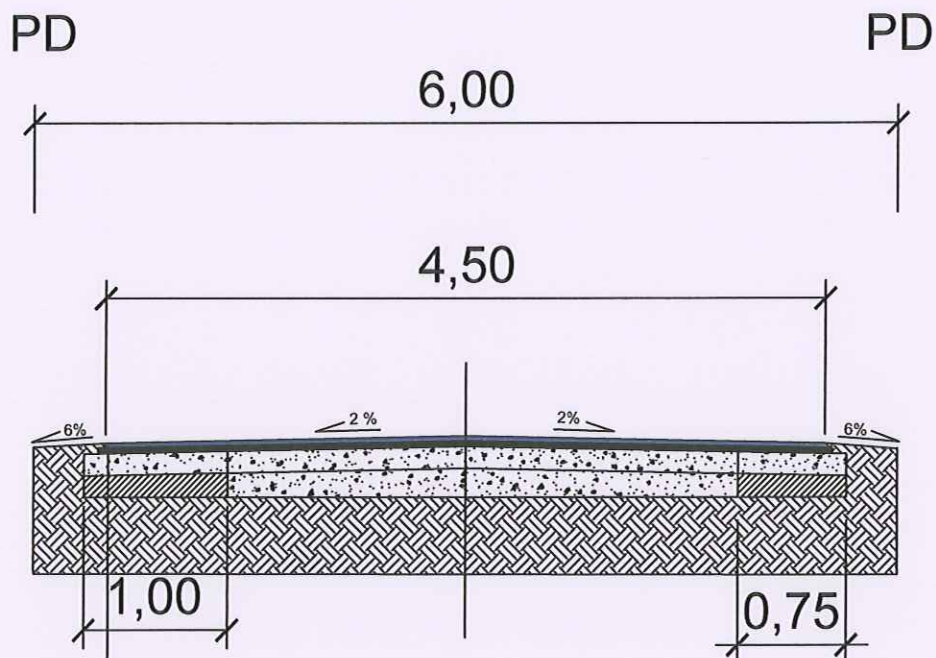
Przebudowa drogi gminnej Nr 106012L z zakresie włączenia
do drogi powiatowej Nr 2205L Garbów - Ożarów - Sadurki
na odc. od km 0+002,75 do km 0+006,25
w miejscowości Ożarów, gm. Jastków
Stan po przebudowie
Skala 1:50



gr. 3 cm	warstwa ścieralna z BA, szer. 5,00 m
gr. 4 cm	warstwa wiążąca z BA, szer. 5,10 m
gr. 15 cm	podbudowa z kruszywa łamanego (0-31,5 mm), szer. 5,30 m
gr. 15 cm	gruntocement o $R_m = 5$ MPa, szer. 5,30 m

PRZEKRÓJ NORMALNY

Przebudowa drogi gminnej Nr 106012L
na odc. od km 0+006,25 do km 1+175,25
w miejscowości Ożarów, gm. Jastków
Stan po przebudowie
Skala 1:50



gr. 3 cm	warstwa ścieralna z BA, szer. 4,50 m
gr. 4 cm	warstwa wiążąca z BA, szer. 4,60 m
gr. 15 cm	podbudowa z kruszywa łamanego (0-31,5 mm), szer. 4,80 m
gr. 15 cm	gruntocement o $R_m = 5$ MPa na poszerzeniu o szer. 1,75 m (1m+0,75m)