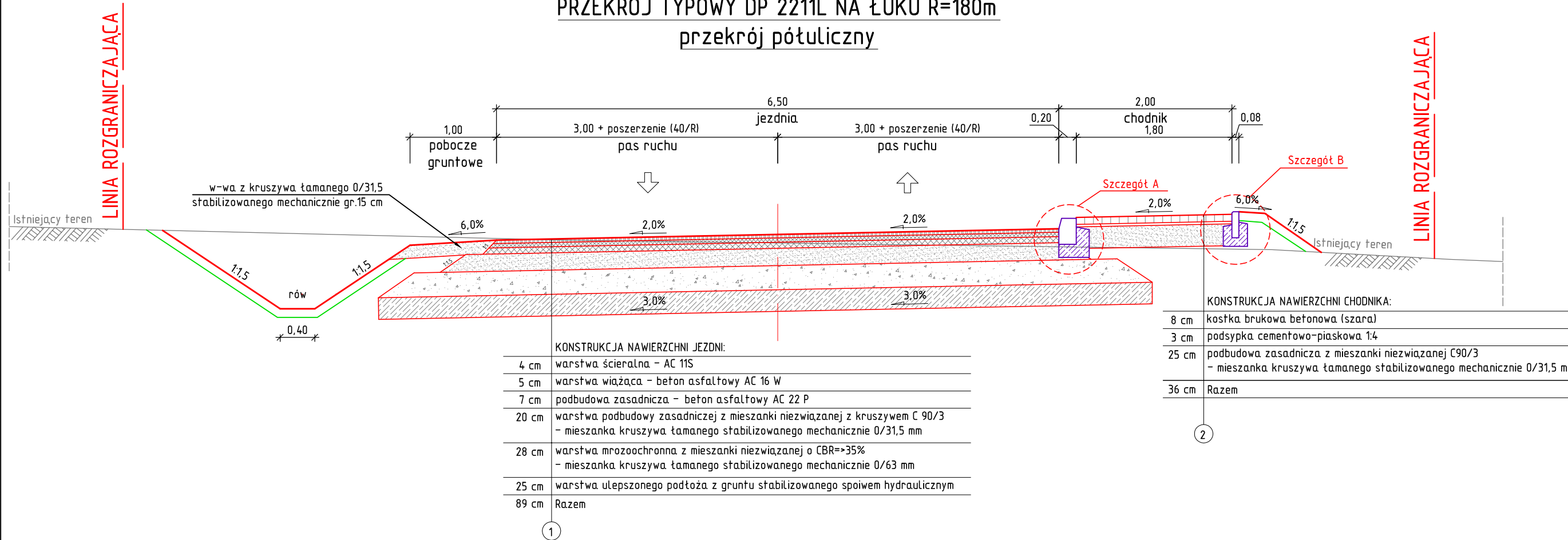
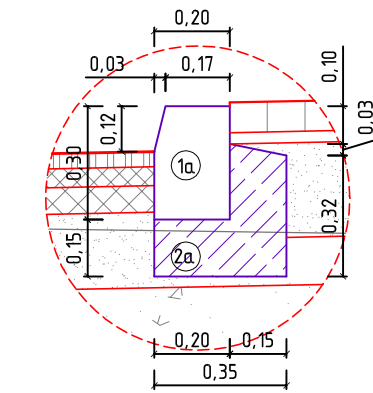


PRZEKRÓJ TYPOWY DP 2211L NA ŁUKU R=180m
przekrój półtuleiczny



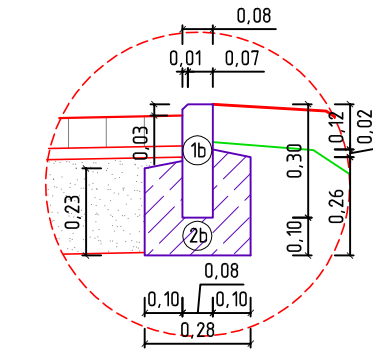
Szczegół A
Skala 1:20



OZNACZENIA:

- 1a Krawężnik kamienny 20x30x100 cm
- 2a Ława betonowa z betonu klasy C12/15 35x32 cm

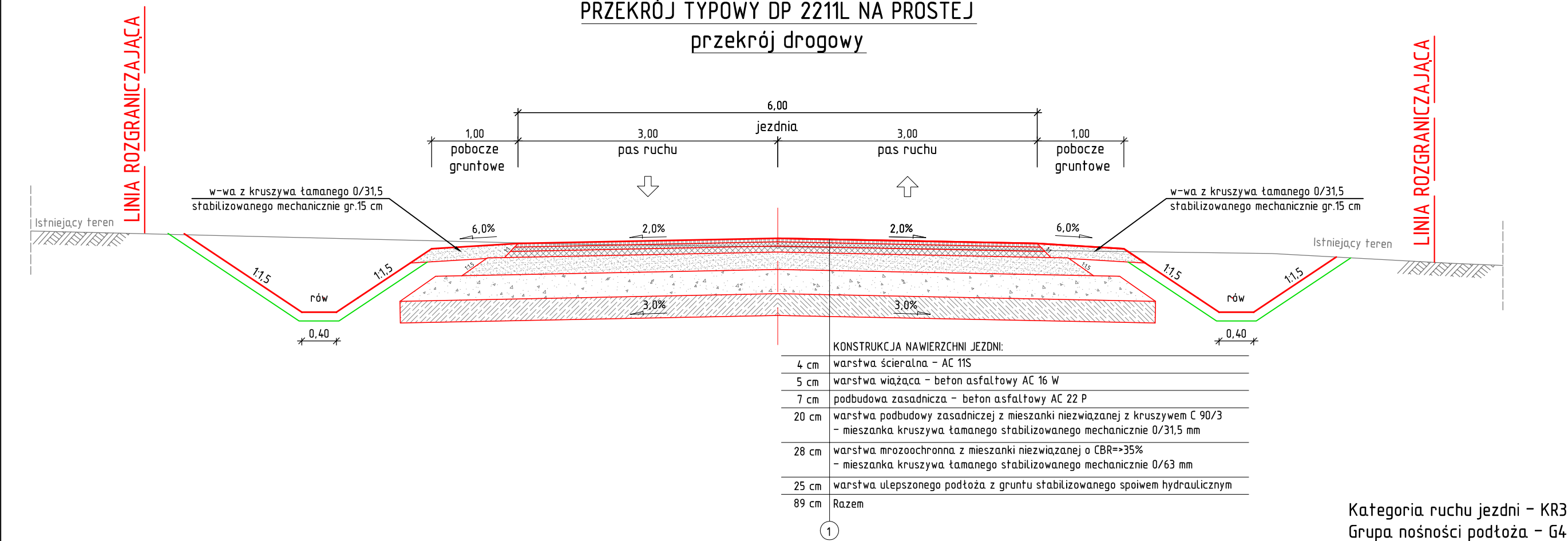
Szczegół B
Skala 1:20



OZNACZENIA:

- 1b Obrzeże betonowe 8x30x100 cm
- 2b Ława betonowa z betonu klasy C12/15 28x26 cm

PRZEKRÓJ TYPOWY DP 2211L NA PROSTEJ
przekrój drogowy



Kategoria ruchu jezdni - KR3
Grupa nośności podłoża - G4

Biurowisko projektowe:		PLATEA Spółka z o.o. ul. J. Piłsudskiego 23/10 32-500 Chrzanów Biuro: ul. Krakowska 21 32-065 Krzeszowice tel: (12) 282 41 12 fax: (12) 282 41 10		Inwestor:	
		Zarząd Powiatu Lubelskiego ul. Spokojna 9 20-074 Lublin			
Nazwa opracowania:					
Budowa drogi powiatowej nr 2211L od dr. 17 Dąbrowica - Kol. Dąbrowica					
Adres obiektu budowlanego:	Gmina: JASTKÓW	Powiat: LUBELSKI	Województwo: LUBELSKI		
Branża:	DROGOWA		Stadium: PROJEKT BUDOWLANY		
Funkcja:	Imię i nazwisko:	Nr uprawnień i specjalizacja:	Podpis:	Data opracowania:	
projektował:	mgr inż. Damian Białas	MAP/0006/P00K/05 spec. konstr.-bud.		13.06.2017	
sprawił:	inż. Rafał Dudek	327/2002 spec. konstr.-budowlana		Skala: 1:50	
opracował:	mgr inż. Edyta Jońska				
Nazwa rysunku:	PRZEKROJE TYPOWE			Nr rys. 04	