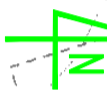


PROJEKT ZAGOSPODAROWANIA TERENU

93/12
SKALA 1:500



Przedsiębiorstwo Geodezyjne i Kartograficzne

GEO-KART

Mariusz Stefanik

20-538 Lublin, ul. Różana 3/19
tel. 785 920 957, 603 920 957
REGON 061639022, NIP 712-116-07-82

www.geo-kart.lublin.pl

NeoReader™ QR Code Scanner

MAPA DO CELÓW PROJEKTOWYCH

skala 1:500

Panieńszczyzna ul. Chmielowa 3

Dz. 93/9 oraz części działek przyległych

Obrah 14 – Panieńszczyzna, województwo lubelskie, powiat lubelski, gmina Jastków TERYT: 060907_2
dotyczy terenu zakreślonego kolorami żółtym
Sektę mapy zasadniczej 135.244.074, układ 1965, strefa 1, układ odniesienia: Kronsztadt 60
Mapę niniejszą wykonano metodą wektoryzacji rastrowej mapy zasadniczej w obszarze objętym
zamówieniem mapy zasadniczej gm. Jastków w skali 1:1.000 sekcja: 135.244.074.

Granice działki posiadają współrzędne określone zgodnie z obowiązującymi standardami.

Mapa aktualna na dzień 18.02.2016 r.

L.dz. 18/2016 KERG, GGO.6940.503.2016

Obszar mapy porównano z terenem. Zmian nie stwierdzono. Wszelkie trwałe obiekty podlegają wytyczeniu
przez jednostkę wykonawstwa geodezyjnego. Nie wykonywano badania Księgi Wieczystej.

SZKIC ORIENTACJI

A	1	2	3	4	5	6	7	8
B					x	x		
C					x	x		
D								
E								

SEKCJA 135.244.074

Wykonał:

inż. Agnieszka Kisiel

geodeta

Sprawił:

mgr Mariusz Stefanik

geodeta uprawniony

upr. nr 22202

OZNACZENIA:

ABCDEFG

GRANICA OPRACOWANIA

Istniejący budynek Pałacu

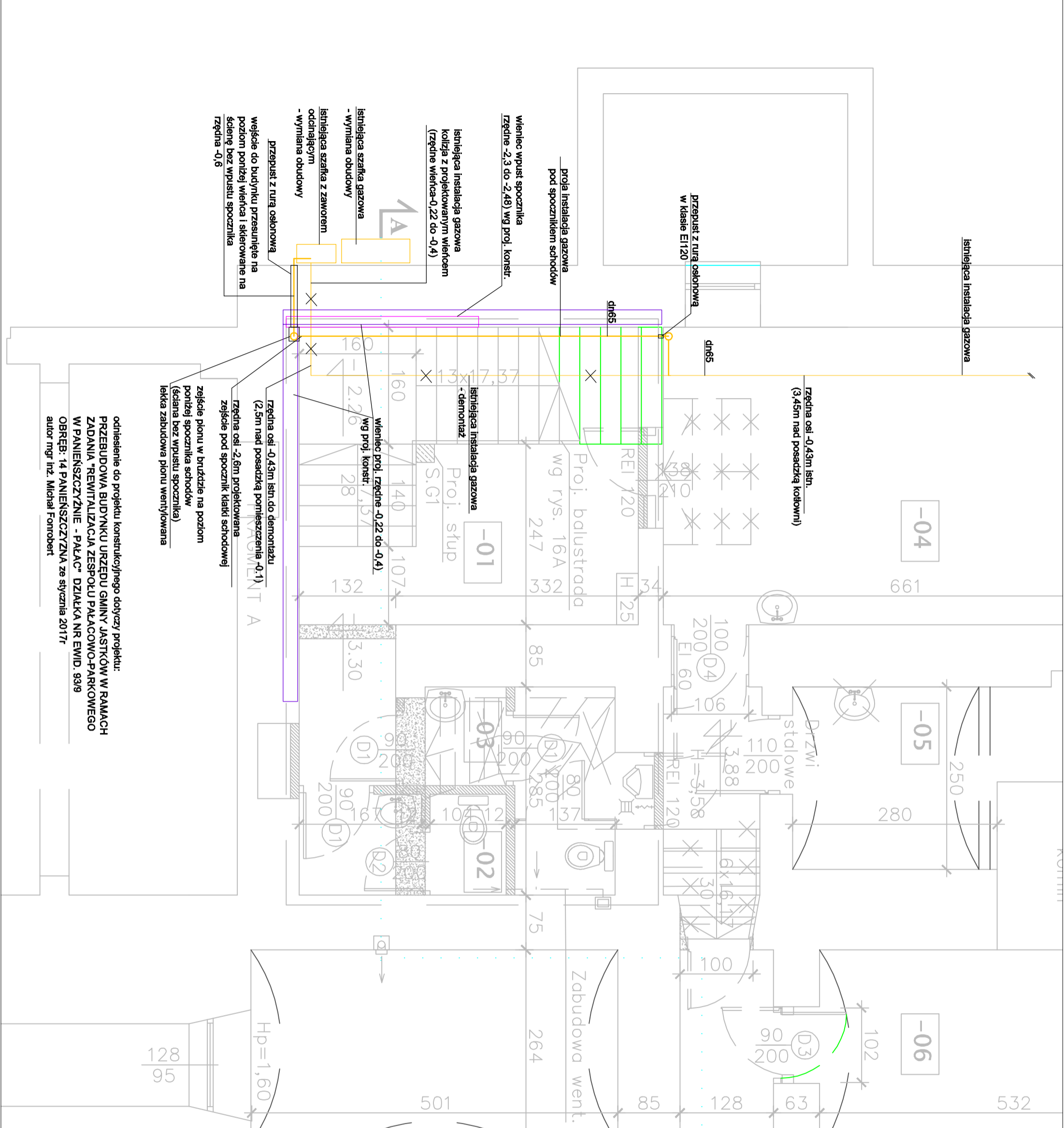
Wejście do budynku

istniejąca szafka z
zaworem odcinającym
- wymiana obudowy
lokalizacja wprowadzenia
instalacji do budynku

istniejąca szafka gazowa
- wymiana obudowy

Jednostka projektowa:	PROJEKTORIUM Anna Lis	ul. Graniczna 3/ 20-010 Lublin
Inwestor:	Gmina Jastków ul. Chmielowa 3; 21-002 Jastków, Panieńszczyzna	
Nazwa i adres inwestycji:	PROJEKT INSTALACJI GAZOWEJ DLA INWESTYCJI PN. PRZEBUDOWA BUDYNKU URZĘDU GMINY JASTKÓW W RAMACH ZADANIA "REWITALIZACJA ZESPOŁU PAŁACOWO-PARKOWEGO W PANIENSZCZYNIE - PAŁAC" DZIAŁKA NR EWID. 93/9 OBRĘB: 14 PANIENSZCZYZNA	Data: VI 2019r. Faza: PB Skala: 1: 500 Nr rysunku: PZT
Nazwa rysunku:	Plan zagospodarowania terenu	
Imię i nazwisko / nr uprawnień		Specjalność:
Projektował:	mgr inż. Łukasz Witkiewicz nr upr. LUB/0277/PWOS/12	sonitarna
Sprawił:	mgr inż. Tomasz Wójtowicz nr upr. LUB/0001/PWOS/11	sonitarno
Opracował:		

Niniejszy projekt jest chroniony prawem autorskim. Kopiowanie, publikowanie oraz wykorzystanie projektu do celów innych niż określone w załączniku jest zabronione na mocy Ustawy o Prawie Autorskim i prawach pokrewnych z dnia 4 lutego 1994 r. (Dz.U. z 1994r., nr 24, poz.85)



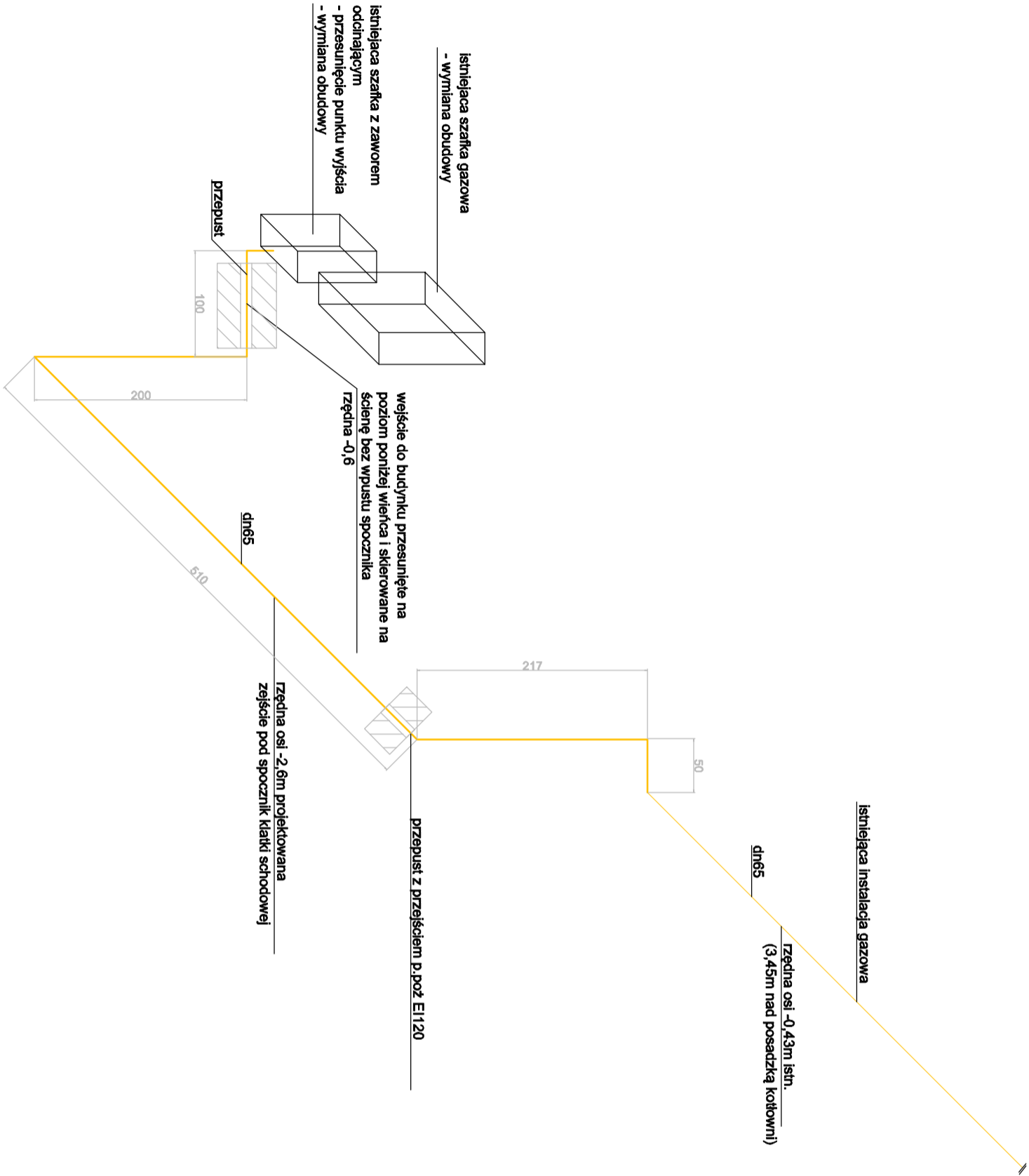
- Legenda:**
- Inst. gazowa istniejąca
 - Inst. gazowa projektowana

NR	NAZWA POM. PROJ.	NAZWA POM. ISTN.	H [m]	POW. [m ²]
-01	KŁATKA SCHODOWA WRAZ Z KOMUNIKACJĄ	PIWNICA	3,00	21,80
-02	WC DAMSKI	PIWNICA	3,00	3,85
-03	WC MĘSKI	PIWNICA	3,00	6,05
-04	KOTŁOWNIA	KOTŁOWNIA	3,85	26,90

Jednostka projektowa:	PROJEKTORIUM Anna Lis		ul. Graniczna 3/4 20-010 Lublin	
Investor:	Gmina Jastków ul. Chmielowa 3; 21-002 Jastków, Panieńszczyzna			
Nazwa i adres inwestycji:	PROJEKT INSTALACJI GAZOWEJ DLA INWESTYCJI PN. PRZEBUDOWA BUDYNKU URZĘDU GMINY JASTKÓW W RAMACH ZADANIA "REWITALIZACJA ZESPOŁU PAŁACOWO-PARKOWEGO W PANIENSZCZYŹNIE - PAŁAC" DZIAŁKA NR EWID. 93/9 OBRĘB: 14 PANIENSZCZYŻNA		Data:	
			VI 2019r.	
			Format: PB	
			Skala: 1:100	
Nazwa rysunku:			Nr rysunku:	S1
Rzut piwnic - instalacja gazowa				
Imię i nazwisko / nr uprawnień		Specjalność:	Podpis:	
Projektował:	mgr inż. Łukasz Witkiewicz nr upr. LUB/0277/PW05/12	sonitorna		
Sprawdził:	mgr inż. Tomasz Wójtowicz nr upr. LUB/0001/PW05/11	sonitorna		
Opracował:				

Niniejszy projekt jest chroniony prawem autorskim. Kopiowanie, publikowanie oraz wykorzystanie projektu do celów innych niż określone w umowie jest zabronione na mocy Ustawy o Prawie Autorskim i prawach pokrewnych z dnia 4 lutego 1994 r. (Dz.U. z 1994r., nr 24, poz.83)

odniesienie do projektu konstrukcyjnego dotyczy projektu:
PRZEBUDOWA BUDYNKU URZĘDU GMINY JASTKÓW W RAMACH ZADANIA "REWITALIZACJA ZESPOŁU PAŁACOWO-PARKOWEGO W PANIENSZCZYŹNIE - PAŁAC" DZIAŁKA NR EWID. 93/9
OBRĘB: 14 PANIENSZCZYŻNA ze stycznia 2017r
autor mgr inż. Michał Fontrobert



Legenda:

inst. gazowa istniejąca

inst. gazowa projektowana

NR	NAZWA POM. PROJ.	NAZWA POM. ISTN.	H [m]	POW. [m ²]
–01	KŁATKA SCHODOWA WRAZ Z KOMUNIKACJĄ	PIWNICA	3.00	21.80
–02	WC DAMSKI	PIWNICA	3.00	3.85
–03	WC MĘSKI	PIWNICA	3.00	6.05
–04	KOTŁOWNIA	KOTŁOWNIA	3.85	26.90

Jednostka projektowa:	PROJEKTORIUM Anna Lis	ul. Graniczna 3/ 20-010 Lublin
Investor:	Gmina Jaskółców ul. Chmielowa 3; 21-002 Jaskółców, Panieńszczyzna	
Nazwa i adres inwestycji:	PROJEKT INSTALACJI GAZOWEJ DLA INWESTYCJI PN. PRZEBUDOWA BUDYNKU URZĘDU GMINY JASŁKÓW W RAMACH ZADANIA "REWITALIZACJA ZESPOŁU PAŁACOWO-PARKOWEGO W PANIENSZCZYŹNIE - PAŁAC" DZIAŁKA NR EWID. 93/9 OBRĘB: 14 PANIENSZCZYŻNA	Data: VI 2019r.
		Faza: PB
		Skala: 1:50
		Nr rysunku: S2

Nazwa rysunku:	Aksonometria - instalacja gazowa		
Imię i nazwisko / nr uprawnień	Specjalność:	Podpis:	
Projektował:	mgr inż. Lukasz Witkiewicz nr upr. LUB/0277/PWOS/12	sanitarna	
Sprawdził:	mgr inż. Tomasz Wójtowicz nr upr. LUB/0001/PWOS/11	sanitarna	
Opracował:			

Niniejszy projekt jest chroniony prawem autorskim. Kopiowanie, publikowanie oraz wykorzystanie projektu do celów niezgodnych z przeznaczeniem jest zabronione na mocy Ustawy o Prawie Autorskim i prawach pokrewnych z dnia 4 lutego 1994 r. (Dz.U. 1994r., nr 24, poz.83)