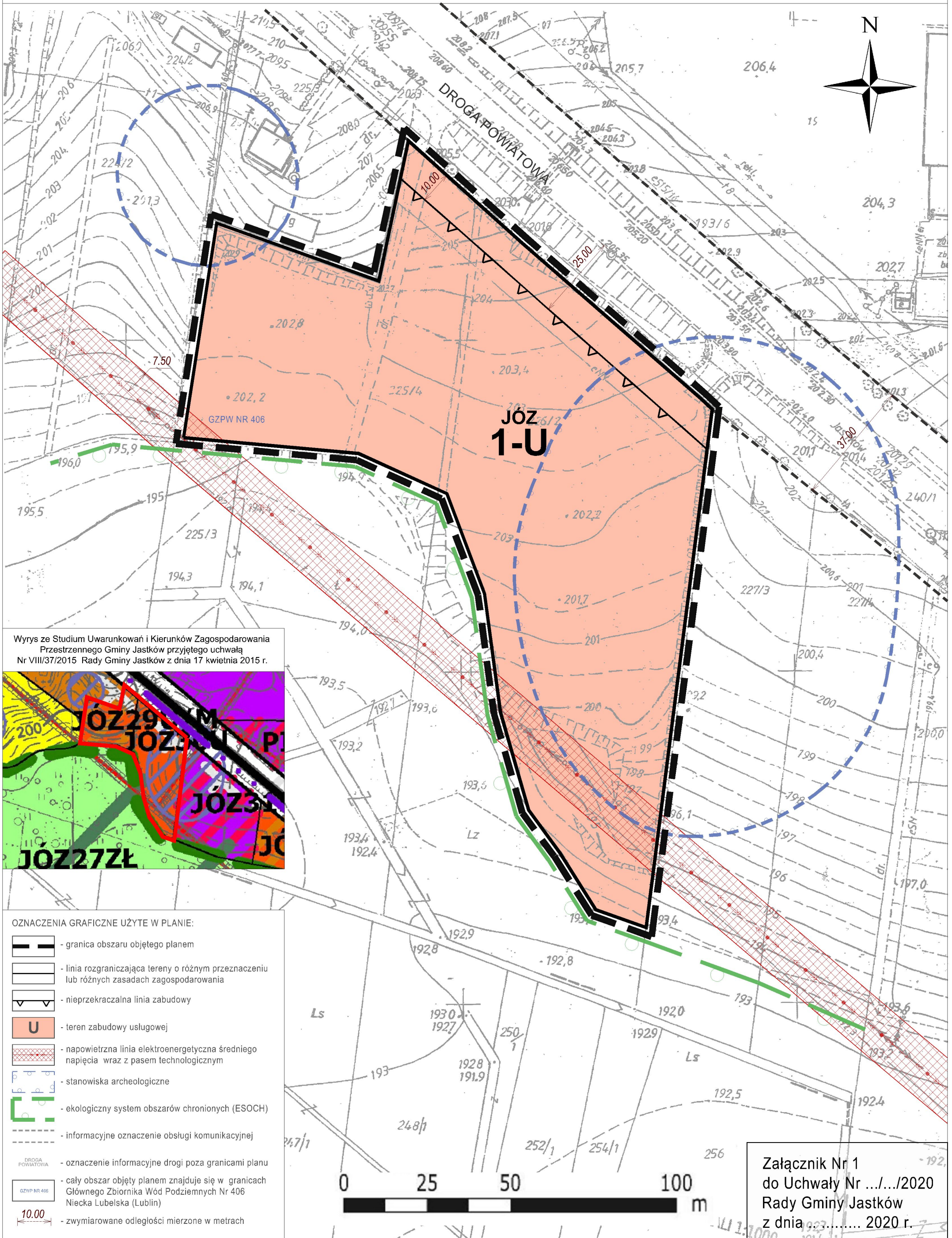


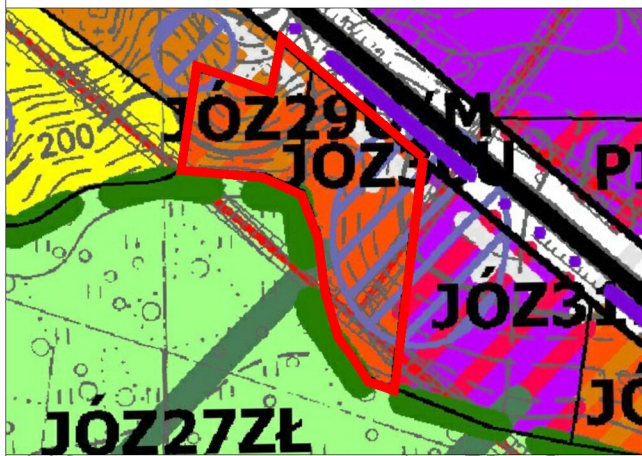


# MIEJSCOWY PLAN ZAGOSPODAROWANIA PRZESTRZENNEGO GMINY JASTKÓW DLA DZIAŁEK O NUMERACH EWIDENCYJNYCH 225/4 I 226/2 POŁOŻONYCH W OBRĘBIE EWIDENCYJNYM JÓZEFÓW POCIECHA RYSUNEK PLANU












SKALA 1:1000



Wyrys ze Studium Uwarunkowań i Kierunków Zagospodarowania  
Przestrzennego Gminy Jastków przyjętego uchwałą  
Nr VIII/37/2015 Rady Gminy Jastków z dnia 17 kwietnia 2015 r.



### OZNACZENIA GRAFICZNE UŻYTE W PLANIE:

-  - granica obszaru objętego planem
-  - linia rozgraniczająca tereny o różnym przeznaczeniu lub różnych zasadach zagospodarowania
-  - nieprzekraczalna linia zabudowy
-  - teren zabudowy usługowej
-  - napowietrzna linia elektroenergetyczna średniego napięcia wraz z pasem technologicznym
-  - stanowiska archeologiczne
-  - ekologiczny system obszarów chronionych (ESOCH)
-  - informacyjne oznaczenie obsługi komunikacyjnej
-  - oznaczenie informacyjne drogi poza granicami planu
-  - cały obszar objęty planem znajduje się w granicach Głównego Zbiornika Wód Podziemnych Nr 406 Niecka Lubelska (Lublin)
-  - zwymiarowane odległości mierzone w metrach

Załącznik Nr 1  
do Uchwały Nr .../.../2020  
Rady Gminy Jastków  
z dnia ... 2020 r.