

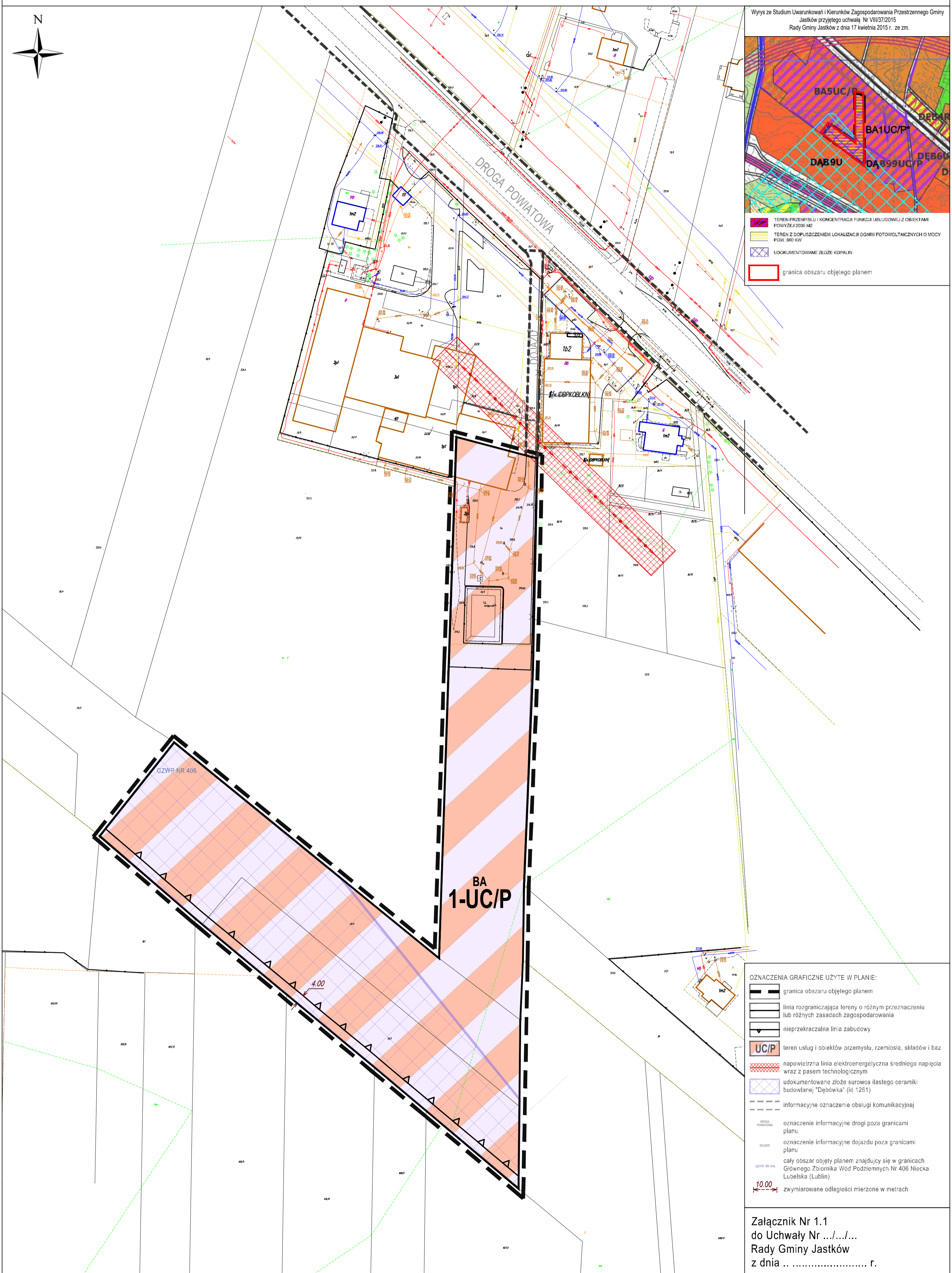
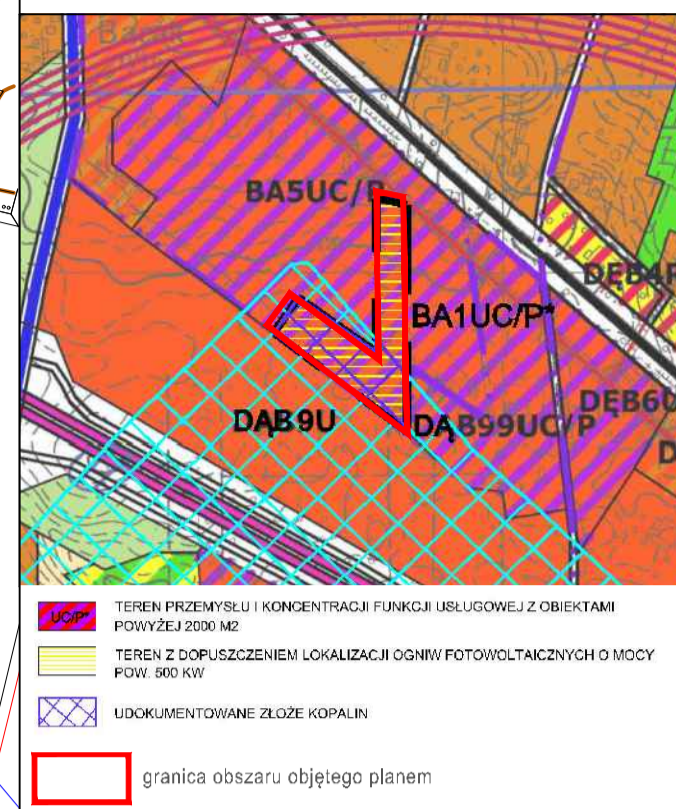


**MIEJSCOWY PLAN ZAGOSPODAROWANIA PRZESTRZENNEGO GMINY JASTKÓW DLA TERENÓW POŁOŻONYCH  
W OBRĘBACH EWIDENCYJNYCH BARAK, JASTKÓW, PŁUSZOWICE KOLONIA, SNOPKÓW**  
RYSUNEK PLANU

SKALA 1:1000



Wyrys ze Studium Uwarunkowań i Kierunków Zagospodarowania Przestrzennego Gminy Jastków przyjętego uchwałą Nr VIII/37/2015 Rady Gminy Jastków z dnia 17 kwietnia 2015 r. ze zm.



**OZNACZENIA GRAFICZNE UŻYTE W PLANIE:**

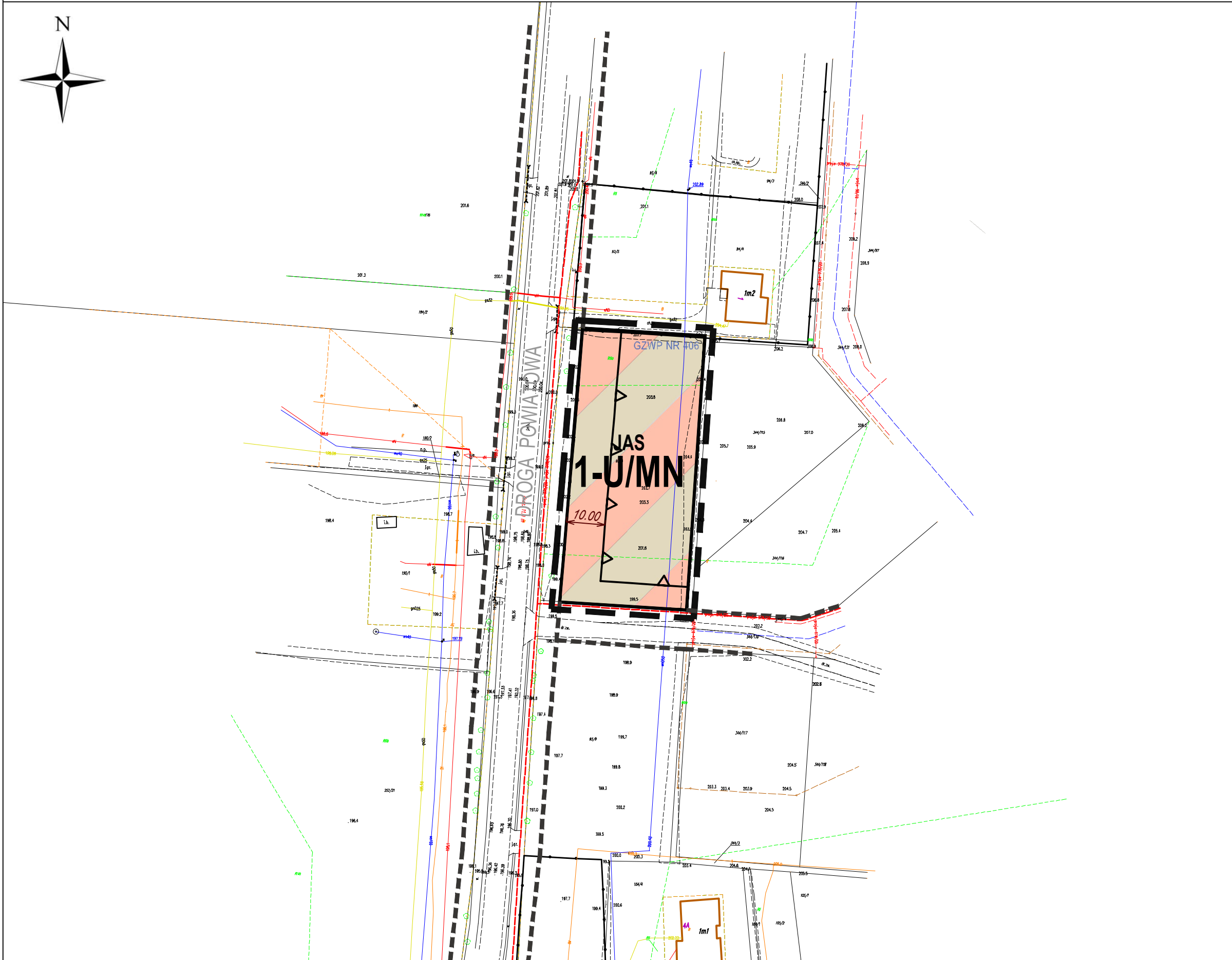
	granica obszaru objętego planem
	linia rozgraniczająca tereny o różnym przeznaczeniu lub różnych zasadach zagospodarowania
	nieprzekraczalna linia zabudowy
	teren usług i obiektów przemysłu, rzemiosła, składów i baz
	napowietrzna linia elektroenergetyczna średniego napięcia wraz z pasem technologicznym
	udokumentowane złoża surowca ilastego ceramiki budowlanej "Dębówka" (jd 1261)
	informacyjne oznaczenie obsługi komunikacyjnej
	oznaczenie informacyjne drogi poza granicami planu
	oznaczenie informacyjne dojazdu poza granicami planu
	cały obszar objęty planem znajdujący się w granicach Głównego Zbiornika Wód Podziemnych Nr 406 Niecka Lubelska (Lublin)
	zwymerowane odległości mierzone w metrach

Załącznik Nr 1.1  
do Uchwały Nr .../.../...  
Rady Gminy Jastków  
z dnia ... .. r.

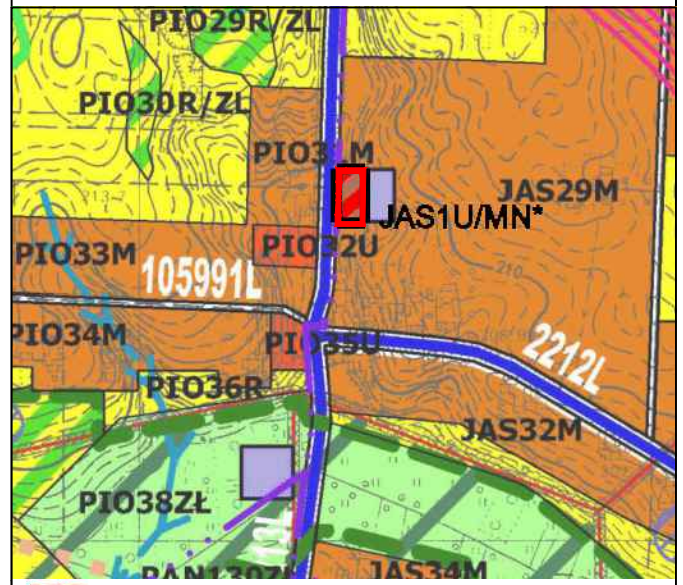


**MIEJSCOWY PLAN ZAGOSPODAROWANIA PRZESTRZENNEGO GMINY JASTKÓW DLA TERENÓW POŁOŻONYCH  
W OBRĘBACH EWIDENCYJNYCH BARAK, JASTKÓW, PŁOUSZOWICE KOLONIA, SNOPKÓW  
RYSUNEK PLANU**

SKALA 1:1000



Wyrys ze Studium Uwarunkowań i Kierunków Zagospodarowania Przestrzennego Gminy Jastków przyjętego uchwałą Nr VIII/37/2015 Rady Gminy Jastków z dnia 17 kwietnia 2015 r. ze zm.



**U/MN** TERENY ZABUDOWY USŁUGOWEJ I MIESZKANIOWEJ JEDNORODZINNEJ

granica obszaru objętego planem

- OZNACZENIA GRAFICZNE UŻYTE W PLANIE:**
- granica obszaru objętego zmianą miejscowego planu zagospodarowania przestrzennego
  - linia rozgraniczająca tereny o różnym przeznaczeniu lub różnych zasadach zagospodarowania
  - nieprzekraczalna linia zabudowy
  - teren usług i zabudowy mieszkaniowej jednorodzinnej
  - informacyjne oznaczenie obsługi komunikacyjnej
  - oznaczenie informacyjne drogi poza granicami planu
  - cały obszar objęty planem znajdujący się w granicach Głównego Zbiornika Wód Podziemnych Nr 406 Niecka Lubelska (Lublin)
  - zwiaryowane odległości mierzone w metrach

Załącznik Nr 1.2  
do Uchwały Nr .../.../...  
Rady Gminy Jastków  
z dnia .. ..... r.



**MIEJSCOWY PLAN ZAGOSPODAROWANIA PRZESTRZENNEGO GMINY JASTKÓW DLA TERENÓW POŁOŻONYCH  
W OBRĘBACH EWIDENCYJNYCH BARAK, JASTKÓW, PŁOUSZOWICE KOLONIA, SNOPKÓW  
RYSUNEK PLANU**

SKALA 1:1000



Wyrys ze Studium Uwarunkowań i Kierunków Zagospodarowania Przestrzennego Gminy Jastków przyjętego uchwałą Nr VIII/37/2015 Rady Gminy Jastków z dnia 17 kwietnia 2015 r. ze zm.



**MN/U** TERENY ZABUDOWY USŁUGOWEJ I MIESZKANIOWEJ JEDNORODZINNEJ

granica obszaru objętego planem

**OZNACZENIA GRAFICZNE UŻYTE W PLANIE:**

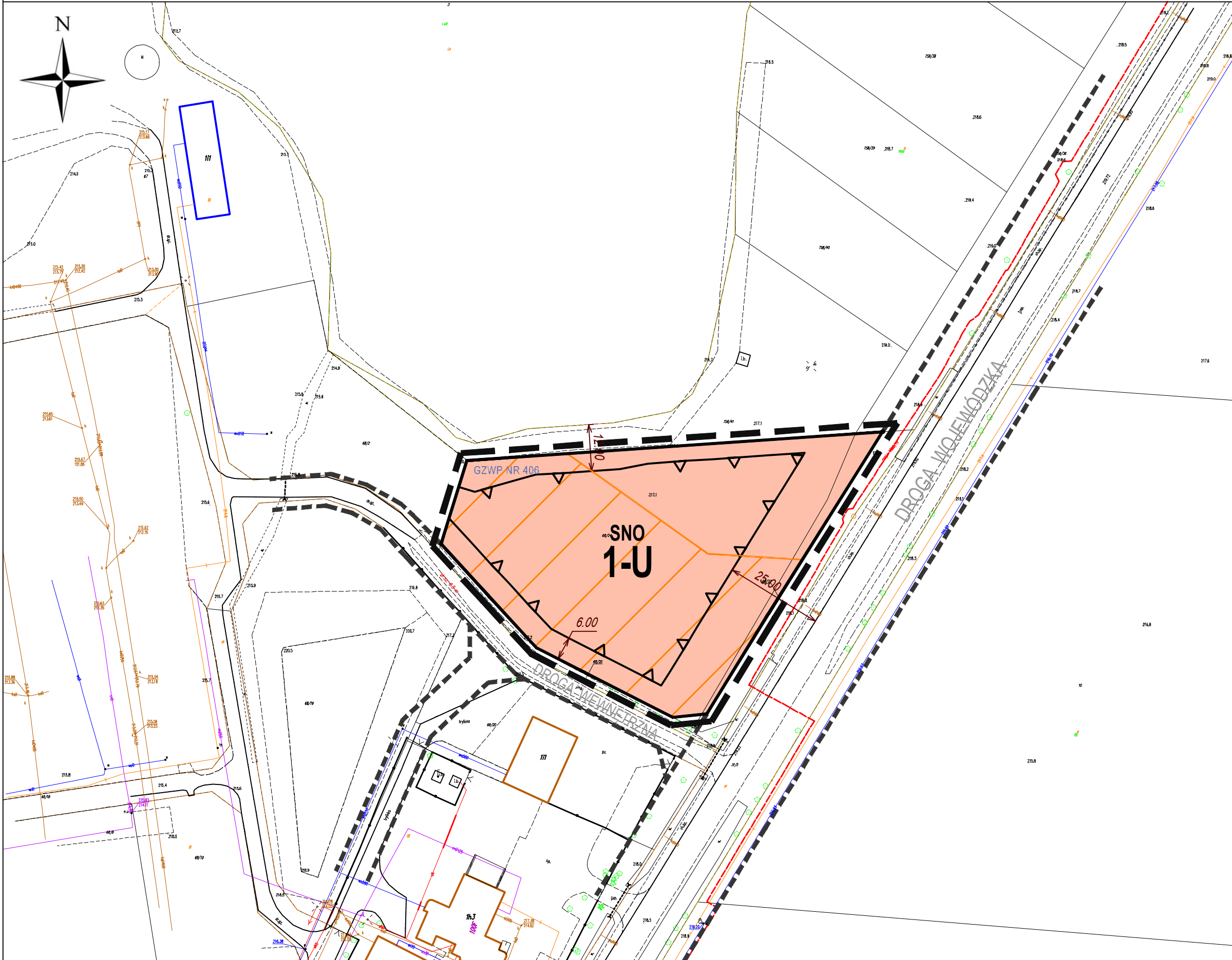
- granica obszaru objętego zmianą miejscowego planu zagospodarowania przestrzennego
- linia rozgraniczająca tereny o różnym przeznaczeniu lub różnych zasadach zagospodarowania
- nieprzekraczalna linia zabudowy
- teren zabudowy mieszkaniowej jednorodzinnej z towarzyszącą funkcją usług
- informacyjne oznaczenie obsługi komunikacyjnej
- oznaczenie informacyjne drogi poza granicami planu
- cały obszar objęty planem znajdujący się w granicach Głównego Zbiornika Wód Podziemnych Nr 406 Niecka Lubelska (Lublin)
- zwymerowane odległości mierzone w metrach

Załącznik Nr 1.3  
do Uchwały Nr .../.../...  
Rady Gminy Jastków  
z dnia .. ..... r.

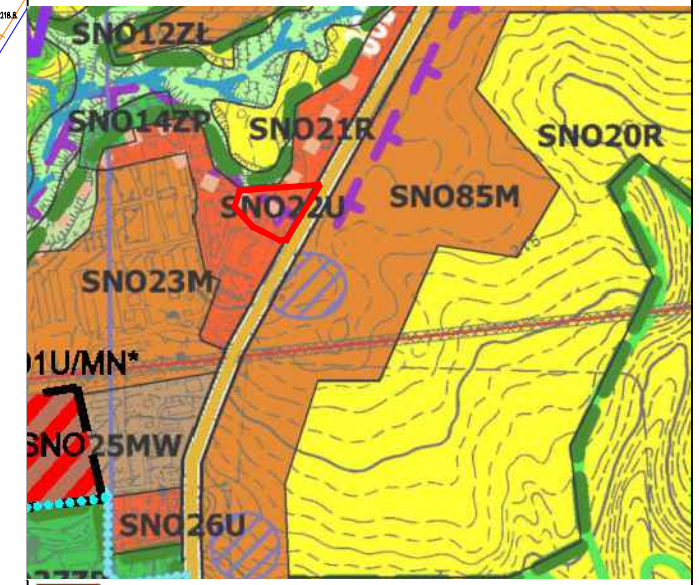


**MIEJSCOWY PLAN ZAGOSPODAROWANIA PRZESTRZENNEGO GMINY JASTKÓW DLA TERENÓW POŁOŻONYCH  
W OBRĘBACH EWIDENCYJNYCH BARAK, JASTKÓW, PŁOUSZOWICE KOLONIA, SNOPKÓW  
RYSUNEK PLANU**

SKALA 1:1000



Wyrys ze Studium Uwarunkowań i Kierunków Zagospodarowania Przestrzennego Gminy Jastków przyjętego uchwałą Nr VIII/37/2015 Rady Gminy Jastków z dnia 17 kwietnia 2015 r. ze zm.



- U - TERENY USŁUG
- OBSZAR CHRONIONEGO KRAJOBRAZU "DOLINA CIEMIĘGI"
- granica obszaru objętego planem

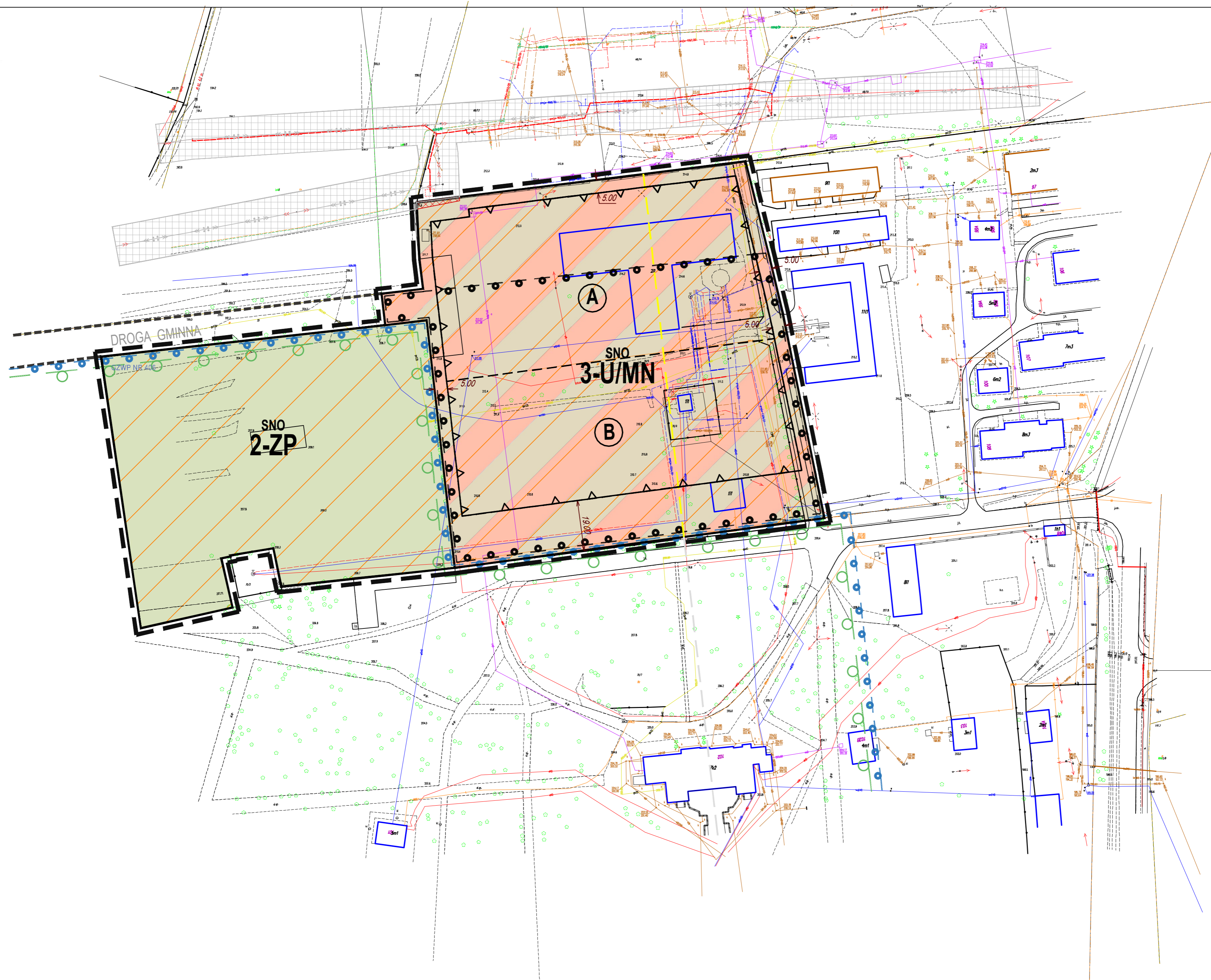
- OZNACZENIA GRAFICZNE UŻYTE W PLANIE:**
- granica obszaru objętego zmianą miejscowego planu zagospodarowania przestrzennego
  - linia rozgraniczająca tereny o różnym przeznaczeniu lub różnych zasadach zagospodarowania
  - nieprzekraczalna linia zabudowy
  - U tereny zabudowy usługowej
  - Obszar Chronionego Krajobrazu "Dolina Ciemięgi"
  - informacyjne oznaczenie obsługi komunikacyjnej
  - oznaczenie informacyjne dróg poza granicami planu
  - GZWP NR 406 cały obszar objęty planem znajdujący się w granicach Głównego Zbiornika Wód Podziemnych Nr 406 Niecka Lubelska (Lublin)
  - 10.00 zymiarowane odległości mierzone w metrach

Załącznik Nr 1.4  
do Uchwały Nr .../.../...  
Rady Gminy Jastków  
z dnia .. ..... r.

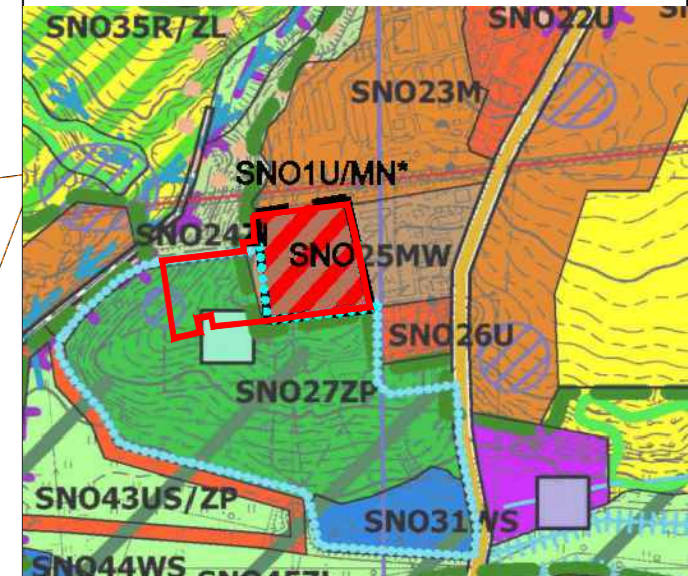


**MIEJSCOWY PLAN ZAGOSPODAROWANIA PRZESTRZENNEGO GMINY JASTKÓW DLA TERENÓW POŁOŻONYCH  
W OBRĘBACH EWIDENCYJNYCH BARAK, JASTKÓW, PŁOUSZOWICE KOLONIA, SNOPKÓW  
RYSUNEK PLANU**

SKALA 1:1000



Wyrys ze Studium Uwarunkowań i Kierunków Zagospodarowania Przestrzennego Gminy Jastków przyjętego uchwałą Nr VIII/37/2015 Rady Gminy Jastków z dnia 17 kwietnia 2015 r. ze zm.



- TERENY ZABUDOWY USŁUGOWEJ I MIESZKANIOWEJ JEDNORODZINNEJ
- ZP - TERENY ZIELENI PARKOWEJ
- OBSZAR CHRONIONEGO KRAJOBRAZU "DOLINA CIEMIEGI"
- GRANICE EKOLOGICZNEGO SYSTEMU OBSZARÓW CHRONIONYCH (ESOCH)
- STREFA ŚCIŚLEJ OCHRONY KONSERWATORSKIEJ
- URZĄDZENIA ZAOPATRZENIA W WODĘ
- granica obszaru objętego planem

- OZNACZENIA GRAFICZNE UŻYTE W PLANIE:
- granica obszaru objętego zmianą miejscowego planu zagospodarowania przestrzennego
  - linia rozgraniczająca tereny o różnym przeznaczeniu lub różnych zasadach zagospodarowania
  - nieprzekraczalna linia zabudowy
  - teren usług i zabudowy mieszkaniowej jednorodzinnej
  - teren zieleni parkowej
  - strefa ochrony konserwatorskiej zespołu dworsko-parkowego w Sнопkowie wpisanego do rejestru zabytków
  - strefa ochrony ekspozycji dawnego folwarku
  - historyczna oś widokowa
  - strefy wydzielenia wewnętrznych
  - napowietrzna linia elektroenergetyczna średniego napięcia wraz z pasem technologicznym
  - Obszar Chronionego Krajobrazu "Dolina Ciemiegi"
  - ekologiczny system obszarów chronionych (ESOCH)
  - informacyjne oznaczenie obsługi komunikacyjnej
  - oznaczenie informacyjne dróg poza granicami planu
  - cały obszar objęty planem znajdujący się w granicach Głównego Zbiornika Wód Podziemnych Nr 406 Niecka Lubelska (Lublin)
  - 10.00 zymiarowane odległości mierzone w metrach

Załącznik Nr 1.5  
do Uchwały Nr .../.../...  
Rady Gminy Jastków  
z dnia .. .. r.